



SETTORE POLIZIA LOCALE

ORIGINALE / COPIA DI DELIBERAZIONE DEL COMMISSARIO STRAORDINARIO
Adottata ai sensi dell'art.42 del T.U. n.267/2000 nell'esercizio dei poteri del Consiglio Comunale

N. 25 del 16/4/2018

Oggetto: Approvazione della individuazione delle aree di attesa comunali per allontanamento dalla zona rossa Campi Flegrei per rischio vulcanico quale stralcio del redigendo aggiornamento del Piano Comunale di Protezione Civile.

L'anno duemiladiciotto, il giorno SEDICI del mese di APRILE alle ore 13,45 ed in prosieguo nella sala delle riunioni del Comune di Quarto;

Il Commissario Straordinario

Nominato con Decreto del Presidente della Repubblica del 21 Febbraio 2018.

Con la partecipazione del Segretario Generale Giovanni Schiano di Colella Lavina.

Visti i seguenti pareri:

PARERE DI REGOLARITA' TECNICA: Si esprime parere favorevole in ordine alla regolarità tecnica ai sensi dell'art. 49 c. 1 e dell'art. 147/bis c. 1 del D. Lgs. n. 267/2000, nonché dell'art. 6 del vigente Regolamento dei controlli interni.

Li, 10/04/2018

Il Capo Settore Competente
magg. Castrese Fruttaldo

PARERE DI REGOLARITA' CONTABILE: Si esprime parere X NON DOVUTO X in ordine alla regolarità contabile ai sensi dell'art. 49 c. 1 e dell'art. 147/bis c. 1 del D. Lgs. n. 267/2000, nonché dell'art. 7 del vigente Regolamento dei controlli interni.

Li, 11/04/2018

Il Capo Settore Bilancio
Dr. Vito Iannello

Su proposta del Comandante Caposettore della Polizia Locale e Responsabile del Servizio Pianificazione di Protezione Civile

IL COMMISSARIO STRAORDINARIO

**ai sensi dell'art.42 del T.U. n.267/2000
nell'esercizio dei poteri del Consiglio Comunale**

Premesso

- che con decreto del Capo Dipartimento della protezione civile del 11 maggio 2009 è stato costituito il Gruppo di lavoro con l'incarico di definire lo scenario di riferimento per il piano di emergenza dei Campi Flegrei per rischio vulcanico;
- che con nota prot. 64 del 2 gennaio 2013 il Gruppo di lavoro ha trasmesso al Dipartimento della protezione civile il rapporto finale il quale lo sottoponeva al parere della Commissione nazionale per la previsione e la prevenzione dei grandi rischi - settore rischio vulcanico che, riunitasi in data 31 maggio e 12 luglio 2013, si è espressa, in particolare, sulla delimitazione dell'area interessata alla caduta dei flussi piroclastici;
- che con nota di prot. 64464 del 11 luglio 2014, il Centro interdipartimentale LUPT Università degli studi di Napoli «Federico II», Centro studi PLINIVS per l'ingegneria idrogeologica, vulcanica e sismica ha trasmesso al Dipartimento della protezione civile le elaborazioni conclusive previste dalla Convenzione quadro annuale DPC PLINIVS/LUPT, ARES «Aggiornamento analisi di rischio e di scenario al Vesuvio e ai Campi Flegrei»;
- che, con la nota prot. 40831 del 01/08/2014, la Presidenza del Consiglio dei Ministri, Dipartimento della Protezione Civile, ha chiesto alla Regione Campania *"... di voler porre in essere un percorso di condivisione e approfondimento con i Comuni interessati e ... di avviare le opportune attività ed il percorso amministrativo di competenza, in analogia a quanto realizzato di recente per il Vesuvio ..."*;
- che, sempre con nota prot. 40831 del 01/08/2014, la Presidenza del Consiglio dei Ministri, Dipartimento della Protezione Civile, ha trasmesso alla Regione Campania, tra l'altro:
 - La curva della probabilità di invasione dei flussi piroclastici racchiusa in una gamma tra Perc. le 95 e 5%;
 - L'area di inviluppo dei depositi flussi piroclastici esaminata per un arco temporale che racchiude gli ultimi 5000 anni;
 - L'Allegato 4 in cui è rappresentata, in uno alle predette curve, la nuova "Zona rossa" dei Campi Flegrei che viene proposta in discussione ai fini di una approvazione condivisa con la regione e gli enti locali;
 - L'individuazione di 7 Comuni che hanno il territorio, completamente o parzialmente incluso nella nuova "Zona rossa": Bacoli, Giugliano in Campania, Napoli, Monte di Procida, Pozzuoli, Quarto e Marano di Napoli;
- che, con nota prot. 54892 del 24/10/2014, la Presidenza del Consiglio dei Ministri, Dipartimento della Protezione Civile, ha, tra l'altro, trasmesso il file in formato vettoriale della proposta di nuova "Zona rossa" ove è riportato che l'intero territorio comunale ricade all'interno della "zona rossa";

- che il Comune di Quarto, il cui territorio è integralmente ricompreso nella nuova "Zona rossa", con nota prot. n. 35057 del 25/11/2014 a firma dei componenti della Commissione straordinaria (acquisita al protocollo dell'Assessore regionale n.2206/SP del 25/11/2014), ha comunicato il proprio assenso confermando la proposta di perimetrazione riportata nel richiamato Allegato 4;
- che l'assenso alla proposta di perimetrazione di cui ai precedenti punti è stata recepita con delibera della Giunta regionale Campania n. 669 del 23 dicembre 2014, concernente «*Rischio vulcanico in area Flegrea. Delimitazione della Zona rossa. Presa d'atto delle proposte comunali.*»;
- che con la nota - prot. 3833 - del 3 marzo 2015, l'Istituto nazionale di geofisica e vulcanologia ha trasmesso al Dipartimento della protezione civile il Rapporto «*Aggiornamento sulla statistica di dispersione delle ceneri in caso di ripresa dell'attività vulcanica ai Campi Flegrei*»;
- che con Decreto 24 giugno 2016 pubblicato in GURI n 193 del 19 agosto 2016 il Presidente del Consiglio dei Ministri ha adottato, le seguenti disposizioni per l'aggiornamento della pianificazione di emergenza per il rischio vulcanico dei Campi Flegrei, ove, tra l'altro, dispone:
 - che, seppure la probabilità di un fenomeno vulcanico nell'area flegrea sia bassa, è necessario comunque approntare una apposita cartografia che individui le aree che potenzialmente potrebbero essere interessate dagli effetti di una ripresa dell'attività vulcanica;
 - che l'area interessata dagli effetti di una ripresa dell'attività vulcanica comprende i territori di cui all'allegato I parte integrante del Decreto 24 giugno 2016 pubblicato in GURI n. 193 del 19 agosto 2016;
 - che al fine di garantire l'assistenza alla popolazione dell'area flegrea cautelativamente evacuata, ciascun comune della «Zona rossa» è gemellato con una Regione o Provincia autonoma secondo lo schema riportato nell'allegato 5 del Decreto 24 giugno 2016 pubblicato in GURI n. 193 del 19 agosto 2016.
 - che le regioni e le province autonome interessate rendono operativi i gemellaggi mediante specifici protocolli d'intesa sottoscritti con la Regione Campania ed i comuni gemellati, in raccordo con il Dipartimento della protezione civile e adottano specifici piani per il trasferimento e l'accoglienza della popolazione da assistere, sulla base di indicazioni del Dipartimento della protezione civile.
 - che l'elaborazione e l'aggiornamento delle rispettive pianificazioni di emergenza, ai fini dell'evacuazione cautelativa della popolazione della «Zona Rossa», delle diverse componenti e strutture operative del Servizio nazionale della protezione civile, sono valide, fatti salvi i dovuti adattamenti relativi al territorio, le indicazioni del Capo del Dipartimento della protezione civile emanate, d'intesa con la Regione Campania, sentita la Conferenza unificata, con decreto del 2 febbraio 2015 recante «*Indicazioni, alle componenti ed alle strutture operative del Servizio nazionale di protezione civile, inerenti l'aggiornamento delle pianificazioni di emergenza ai fini dell'evacuazione cautelativa della popolazione della Zona rossa dell'area vesuviana*» pubblicato nella Gazzetta Ufficiale della Repubblica italiana n. 75 del 31 marzo 2015.
- che il 13/02/2001, la Regione Campania, Ufficio di pianificazione di Protezione Civile- rapporti con gli enti locali - Formazione, ha convocato con nota n. 2017.0097240, il R.U.P per la rielaborazione del Piano Comunale di Protezione Civile, al fine di elaborare uno stralcio dello stesso per la pianificazione del rischio vulcanico per cui sono stati discussi il metodo e le modalità operative per l'individuazione delle aree di attesa comunali per rischio vulcanico, del comune di Quarto;

- che il Sindaco, valutate le proposte del R.U.P. ha comunicato con nota n. 5680 del 16/02/2017 alla regione Campania le zone individuate quali aree di attesa comunali per rischio vulcanico, cartografata e georeferenziata secondo: EPSG 32633 WGS 84/UTM zone 33;

- che il 21/02/2017 la nota del precedente punto è stato oggetto di ampia discussione presso i competenti uffici regionali e che in quella sede l'*Ufficio di pianificazione di Protezione Civile - rapporti ti con gli enti locali - Formazione* ha ribadito che l'area di incontro individuata nella pianificazione regionale per il comune di Quarto è individuata nella Stazione RFI di Villa Literno, giusta nota della regione n. 2017.0124040;

Considerato

- che con Delibera di Giunta Comunale n. 24 del 09 marzo 2017 avente ad oggetto "*Preso atto e adozione Piano per individuazione aree di attesa comunali per rischio vulcanico*" venivano individuate le seguenti aree di attesa comunali per rischio vulcanico:

- Area del Mercato Settimanale via Leonardo Da Vinci ;
- Area parcheggio Villa Comunale di via Pietra Bianca;
- Area ex cementificio di via Marmolito;
- Area Parcheggio Centro Commerciale Quarto Nuovo - Ipercoop di via Masullo;

- che nella sopra richiamata delibera si prendeva atto e si adottava il Piano per l'individuazione delle aree di attesa per il rischio vulcanico redatto per gli effetti del Decreto del Presidente del Consiglio dei Ministri del 24 giugno 2016 pubblicato in GURI n 193 del 19 agosto 2016 e che lo stesso piano per 30 giorni era pubblicato onde raccogliere eventuali osservazioni da parte dei cittadini c/o pareti da parte di enti funzionali. Il suindicato Piano era proposto all'approvazione del Consiglio Comunale dopo aver esaminato le eventuali osservazioni pervenute;

- che con verbale del 11/07/2017 i rappresentanti della Regione Campania, del Comune di Quarto, di ACAMIR convenivano che l'area denominata "ex cementificio di via Marmolito" al momento non presenta le necessarie e sufficienti caratteristiche per essere individuata quale Area di Attesa. Gli stessi, avendo valutato sufficienti ed idonee le rimanenti aree, concordano di escludere l'area di via Marmolito, confermando quindi le seguenti Area di Attesa:

- Area del Mercato Settimanale via Leonardo Da Vinci ;
- Area parcheggio Villa Comunale di via Pietra Bianca;
- Area Parcheggio Centro Commerciale Quarto Nuovo - Ipercoop di via Masullo;

- che il Consiglio Comunale non ha poi provveduto all'approvazione;

Tenuto conto

- del Decreto prefettizio prot. 27821, in data 05/02/2018, con cui S.E. il Prefetto di Napoli ha sospeso il Consiglio Comunale;

- del Decreto del Presidente della Repubblica del 21 febbraio 2018 con cui è sciolto il Consiglio Comunale di Quarto.

Preso atto

- del lavoro istruttorio svolto;

- della opportunità di eliminare l'area dell'ex cementificio di via Masullo;

- che la Regione Campania, *Direzione Generale Governo del Territorio, Lavori Pubblici e Protezione Civile*, nota protocollo 2018/0083727 del 06/02/2018 ha sollecitato, fra gli altri, anche il

Comune di Quarto rispetto alla mancata approvazione da parte del Consiglio Comunale delle aree di attesa per rischio vulcanico;

Valutato

- che, ai sensi dell'art. 3 della L. 24 febbraio 1992, n. 225 i piani e i programmi di gestione, tutela e risanamento del territorio devono essere coordinati con i piani di emergenza di protezione civile, con particolare riferimento a quelli previsti all'articolo 15, comma 3-bis, e a quelli deliberati dalle regioni mediante il piano regionale di protezione civile;

- che occorre approvare speditamente le suddette aree con i poteri del Consiglio Comunale per permettere il completamento delle operazioni su scala regionale;

Vista

- La legge 225/92 e la legge 100/2012, che in particolare disciplinano le azioni e gli interventi che gli enti territoriali devono attuare per l'emergenza;

- Il D P C M 24 giugno 2016 pubblicato in GURI n 193 del 19 agosto 2016.

DELIBERA CON I POTERI DEL CONSIGLIO COMUNALE

- **la approvazione** in via definitiva della individuazione delle seguenti aree di attesa comunali per allontanamento dalla zona rossa Campi Flegrei per rischio vulcanico quale stralcio del redigendo aggiornamento del Piano Comunale di Protezione Civile, **come da tavola planimetrica in atti** alla presente deliberazione:

- **Area del Mercato Settimanale via Leonardo Da Vinci;**
- **Area parcheggio Villa Comunale di via Pietra Bianca;**
- **Area Parcheggio Centro Commerciale Quarto Nuovo - Ipercoop di via Masullo;**

- di dare mandato al Capo Settore della Pianificazione Urbanistica e Territoriale di predisporre ogni e qualsiasi atto consequenziale alla presente delibera al fine di una corretta pianificazione futura;

- di precisare che il seguente atto deliberativo non comporta impegno di spesa;

- la immediata trasmissione alla Regione Campania della presente Delibera ai fini della corretta registrazione nell'ambito del Quadro generale delle aree di Attesa comunali in zona rossa Flegrea – Pianificazione di Allontanamento Campi Flegrei, ai sensi della Delibera di Giunta Regionale della Campania n.506/2017 (BURC n.63 del 14/08/2017) e D.P.C.M. del 24/06/2016 (GURI n.193 del 19 agosto 2016).

- di dichiarare la immediata esecutività della presente deliberazione.

IL COMANDANTE
Magg. *Antonio Fruttini*



COMUNE DI QUARTO

PROVINCIA DI NAPOLI

IL SEGRETARIO GENERALE

Oggetto: Parere di legittimità: deliberazione avente ad oggetto "approvazione individuazione aree di attesa per allontanamento zona rossa campi flegrei rischio vulcanico"

Chi scrive appone alla deliberazione descritta in oggetto il seguente parere:

Il sottoscritto Segretario Generale prende atto che:

- il responsabile del competente Settore ha sottoscritto la proposta di deliberazione, assumendo la paternità dell'istruttoria;
- i responsabili competenti hanno espresso i pareri di regolarità tecnica e di regolarità contabile previsti dalle norme di legge;


in considerazione di tanto, sul presupposto della veridicità e della esattezza di tutto quanto richiamato nella proposta, nonché della regolarità e della legittimità della procedura posta in essere, così come istruita e sottoscritta dal responsabile di settore competente, esprime parere favorevole in ordine alla conformità della proposta descritta in oggetto alle leggi, allo statuto, ed ai regolamenti.

Quarto, 16 aprile 2018


IL SEGRETARIO GENERALE
Giovanni Schiano di Colletta Lavina

Letto, il presente verbale è approvato e sottoscritto.

Il Segretario Generale
(Giovanni Schiano di Colella Lavina)



Il Commissario Straordinario
(Martino)




Prot. N. 14473

Li 19/04/2018

Della suesesa deliberazione, ai sensi dell'art. 124 del T.U. n.267/18.8.2000, viene iniziata oggi la pubblicazione all'Albo Pretorio comunale per quindici giorni consecutivi.

Dalla Residenza comunale, li 19/04/2018

Il Messo Comunale



che la presente deliberazione è divenuta esecutiva il giorno _____
 decorsi 10 giorni dalla pubblicazione (art. 134, comma 3, T.U. n.267 del 18.8.2000);

che la presente deliberazione è divenuta esecutiva il giorno _____
 è stata dichiarata dal Consiglio Comunale immediatamente eseguibile.

Il Capo Settore AA.GG.
(Mirella Fabozzi)

Dalla residenza Comunale li, _____