

## Inventario Generale

### Esportazione dati del 03/05/2018

S-Bene	M-Bene	Comune	Indirizzo	Dati identificativi / Rag. Sociale	Proposti
I-NA-6481-S	I-NA-310635	Quarto	VIA CAMPANA	NCEU, Fg. 4, Par. 218, Sub. 3	Perrone Roberto
I-NA-6480-S	I-NA-310634	Quarto	VIA CAMPANA	NCEU, Fg. 4, Par. 218, Sub. 2	Perrone Roberto
I-NA-6479-S	I-NA-310633	Quarto	VIA CAMPANA	NCEU, Fg. 4, Par. 230, Sub. 6	Perrone Roberto
I-NA-6478-S	I-NA-310632	Quarto	VIA CAMPANA	NCEU, Fg. 4, Par. 230, Sub. 5	Perrone Roberto
I-NA-6477-S	I-NA-310631	Quarto	VIA CAMPANA	NCEU, Fg. 4, Par. 230, Sub. 4	Perrone Roberto
I-NA-6476-S	I-NA-310630	Quarto	VIA CAMPANA	NCEU, Fg. 4, Par. 230, Sub. 3	Perrone Roberto
I-NA-6475-S	I-NA-310629	Quarto	VIA CAMPANA	NCEU, Fg. 4, Par. 230, Sub. 2	Perrone Roberto
I-NA-30449-S	I-NA-13021	Quarto	VIA MARMOLITO 12	NCEU, Fg. 4, Par. 48 M	Nuvoletta Lorenzo
I-NA-30450-S	I-NA-13031	Quarto	VIA MARMOLITO 12	NCEU, Fg. 4, Par. 48	Nuvoletta Lorenzo
I-NA-4518-S	I-NA-296540	Quarto		NCT, Fg. 1, Par. 332	Cerrone Salvatore
I-NA-4517-S	I-NA-296539	Quarto	VIA SAN NULLO	NCEU, Fg. 1, Par. 329, Sub. 1	Cerrone Salvatore
I-NA-4516-S	I-NA-296538	Quarto	VIA SAN NULLO	NCEU, Fg. 1, Par. 329, Sub. 6	Cerrone Salvatore



Quarto

Scala originale : 1:1000 Dimensione cartina : 501 x 348 metri

8 Ott-2013 10 43

13048613 2013

Agenzia del Territorio  
**CATASTO FABBRICATI**  
Ufficio Provinciale di  
Napoli

Dichiarazione protocollo n. 472116 del 31/07/2002

Planimetria di u.i.u. in Comune di Quarto

Via San Nullo

civ. SNC

Identificativi Catastali:

Serione:

Foglio: 1

Particella: 329

Subalterno: 6

Compilata da:

Guida Ciro

Iscritta all'albo:  
Geometri

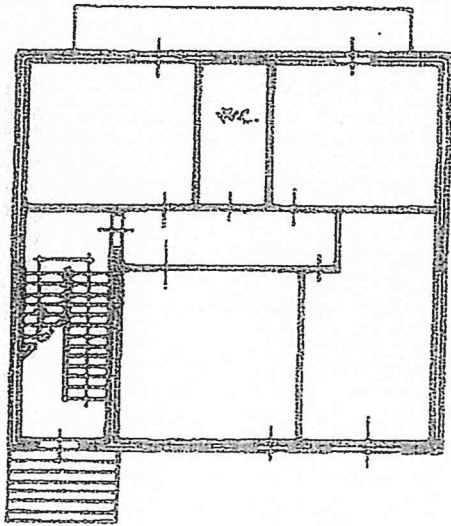
Prov. Napoli

N. 3816

Scheda n. 1

Scala 1:200

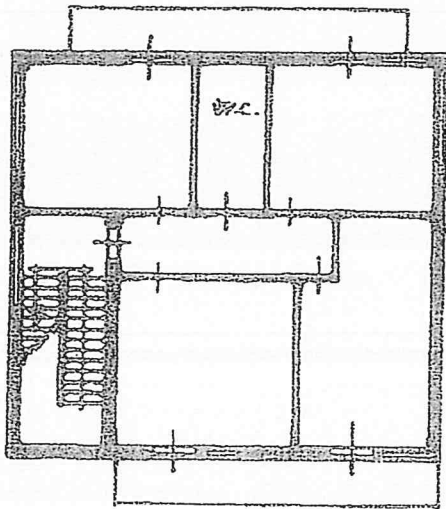
*prop. stessa ditta*



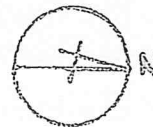
*PIANTA PIANO TERRA  
M=100 2.50*

*prop. stessa ditta*

*prop. stessa ditta*



*PIANTA PIANO PRIMO  
M=100 2.50*



VIA SANNULLO SNC piano 1-1;

Linea Planimetria2 in atto